












SERVITUDES D'UTILITE PUBLIQUE

ZONAGE TERRITOIRE

1/7500 - Format A0

Projet de PLU pour arrêt - Octobre 2021

Services d'Utilité Publiques			
Symbole	Désignation	Détail	Service gestionnaire
	Servitude AC1 - Sites inscrits		Direction Régionale des Affaires Culturelles Occitanie
	Servitude AC1 - Sites classés		Unité Départementale de l'Architecture et du Patrimoine (UDAP des PO) 7 rue Georges Bizet BP 20048 66050 Perpignan Cedex
	Servitude AC1 - Périmètre de protection de 500 mètres	Conjurador Eglise Sainte Marie Tours de Cobrenc	
	Servitude PT1 - Zone de garde radioléctrique		Direction Régionale - RTE EDF Transpot SA
	Servitude PT1 - Zone de protection radioléctrique	Station le Tech / Puig Colom	Transport électrique Sud Ouest - Groupe ingénierie Maintenance Réseaux 34 Avenue Henri Barbusse - BP 52630 31026 Toulouse Cedex
	Servitude PT2 - Faisceau Horizien (zone spéciale de déagagement)		
	Servitude AS1 : Captage d'eau potable (Public)	Forage Serralongue Source Serralongue	ARS Languedoc Roussillon
	Servitude AS1 : Périmètre de Protection Rapproché	Source S1 Basse Al Falg Source S2 Haute Al Falg Source S1 Parpal Basse Source S2 Parpal Haute	Délégation territoriale des Pyrénées Orientales 12 Boulevard Mecador BP 928 66020 Perpignan Cedex
	Servitude AS1 : Périmètre de Protection Eloigné		
Servitude non représentée sur le plan de zonage			
T7 : Zones de protection liées aux servitudes T7 (installations particulières extérieures aux zones de déagagement)		Arrêté et circulaires interministériels du 25 juillet 1990	
		DSAC Sud Allée Saint-Euphré BP 60100 31703 BLAGNAC	